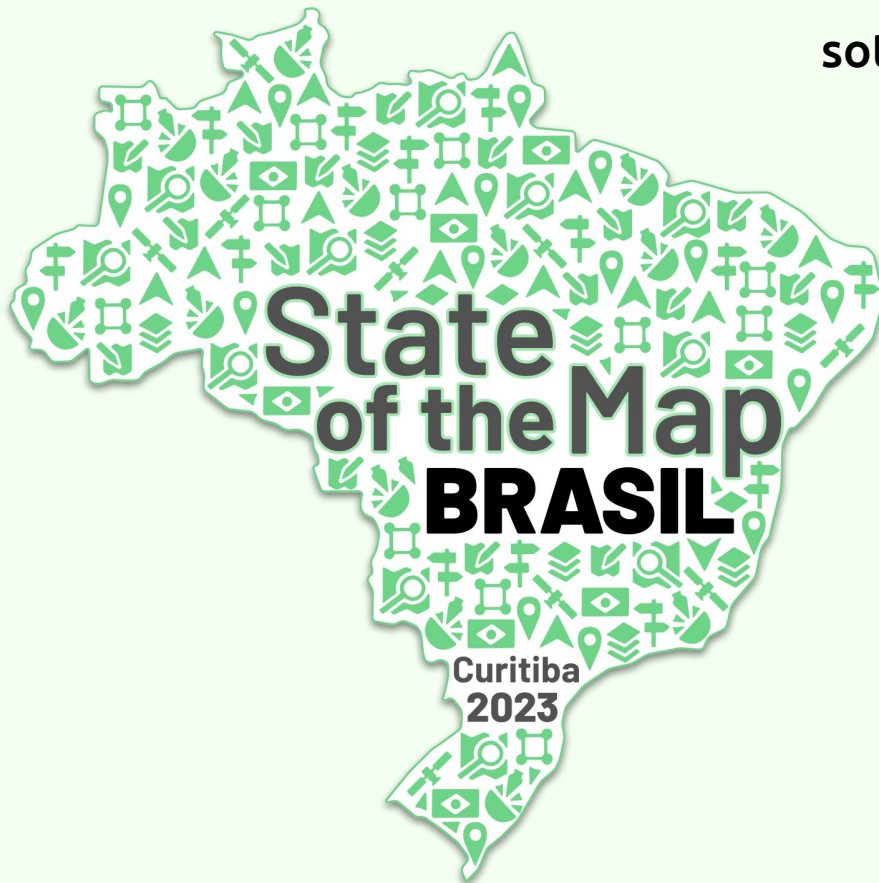


[sotm-br.github.io/2023](https://sotm-br.github.io/2023)



# A Trilingual preconference!!!

We are pleased to invite you to join the SotM Brasil english session!

**30 Sep**  
[youtube.com/@sotm-br](https://youtube.com/@sotm-br)



*time zone / zona horaria:*  
**UTC -3**

¡Te invitamos a participar de la sesión en español del SotM Brasil!

## ENGLISH SESSION


9:00	OSM and Disaster Response: The case of Turkey and Syria in 2023
10:30	Bridging geospatial data models: semantic alignment with Open Street Map
10:45	Participatory mapping in risk management in San Antonio de Prado, Medellín
11:00	Open Data, Sidewalks and Rapid

## SESIÓN EN ESPAÑOL

14:00	Mapeando Comunidades Ancestrales en la Amazonía Ecuatoriana
14:15	Importancia del software libre y de los datos abiertos para la educación en Geografía
14:30	Proyectos con los Mappers Bolivia
14:45	OsmPeru en comunidades campesinas: Proyecto Tambomachay
15:00	OsmPeru y el mapeo humanitario en Chosica en respuesta al Ciclón Yaku
15:15	Tecnologías de Mapeo en Incendios Forestales

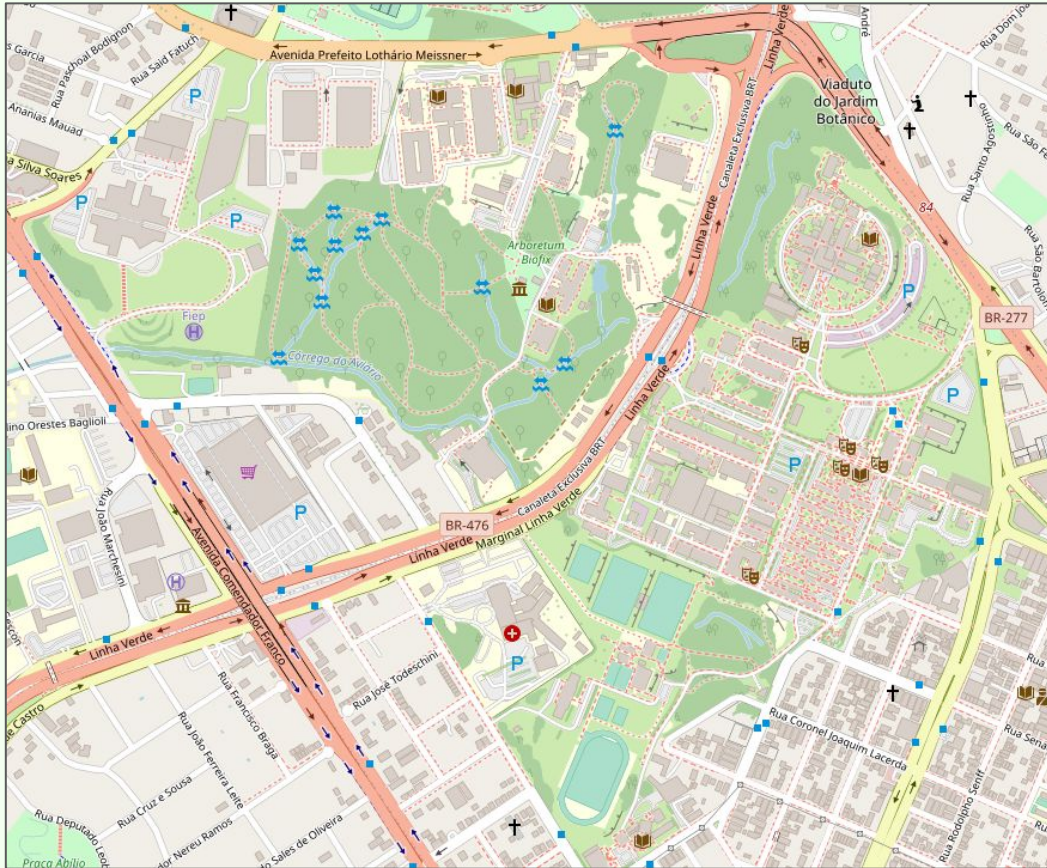
[sotm-br.github.io/2023](https://sotm-br.github.io/2023)

# Curitiba: Our City is Beautiful!!

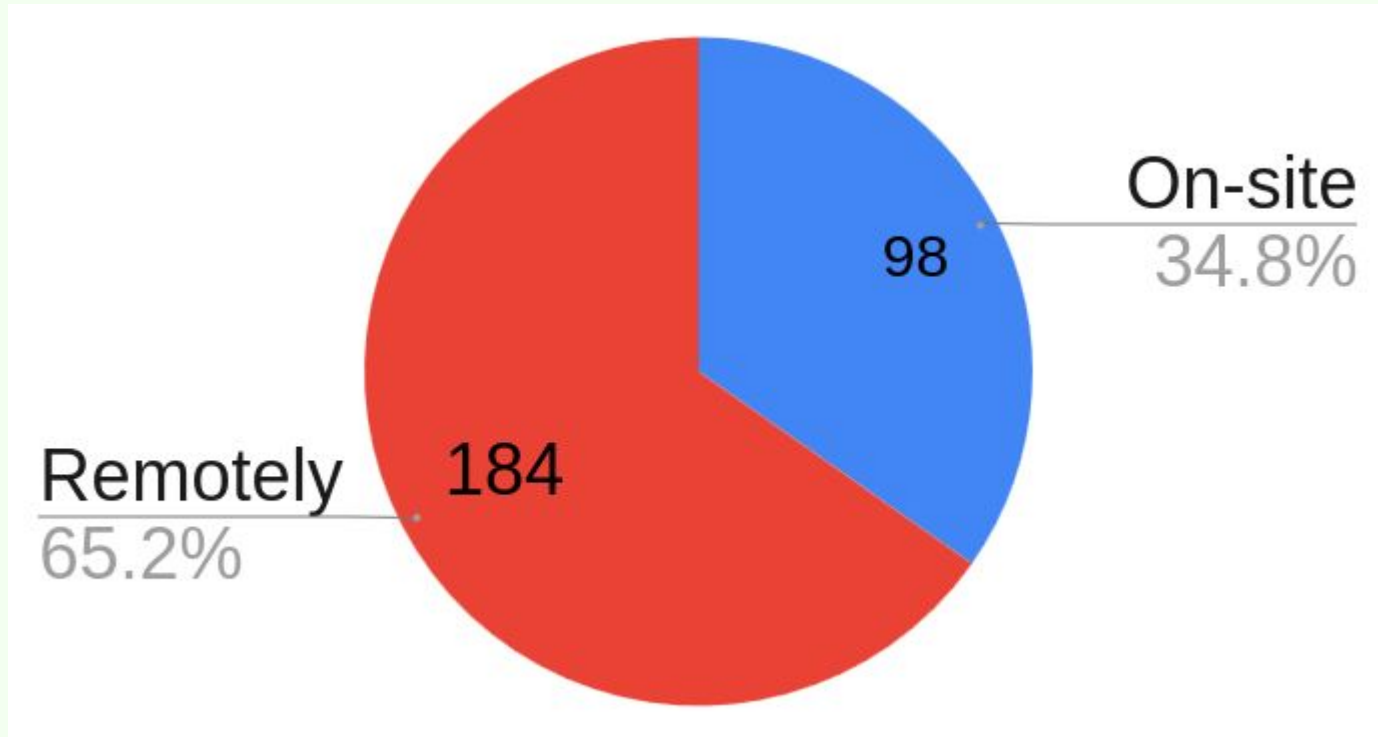




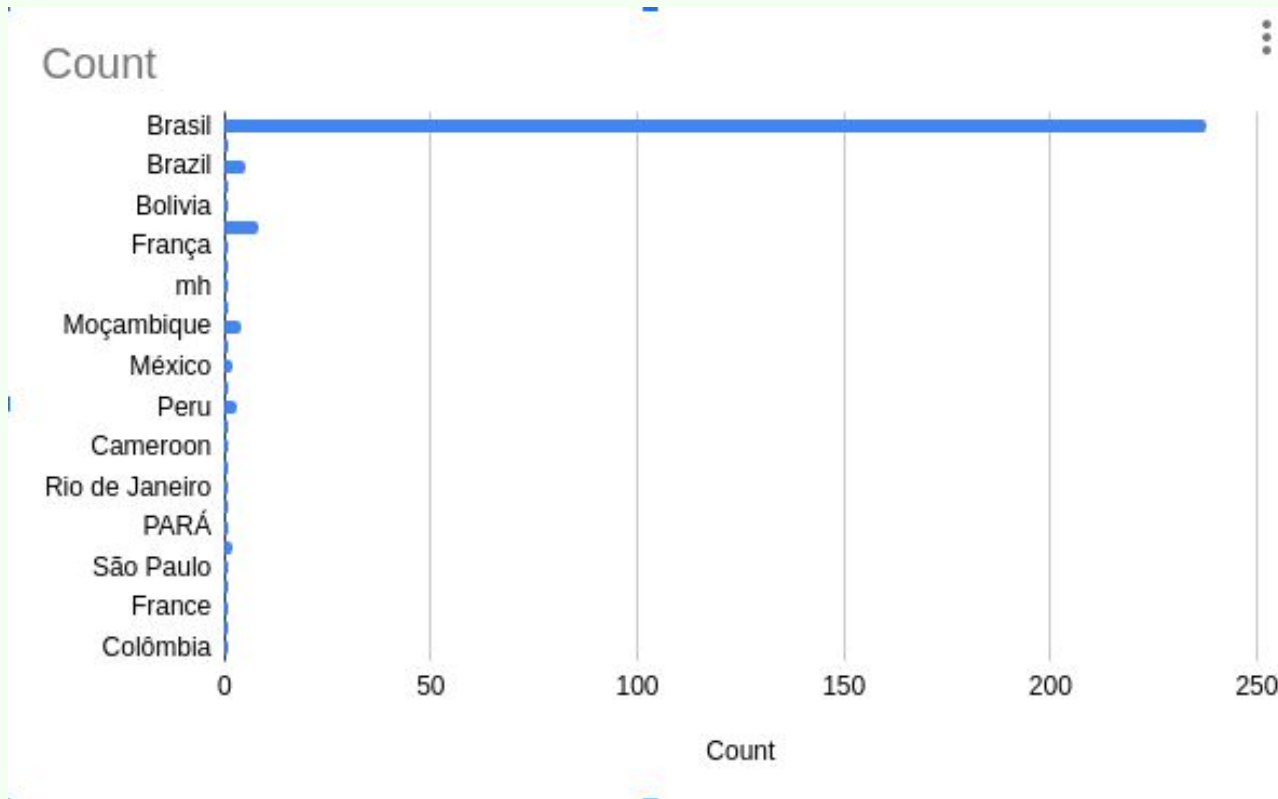
# Our Campus - The Venue



# Above our expectations!!

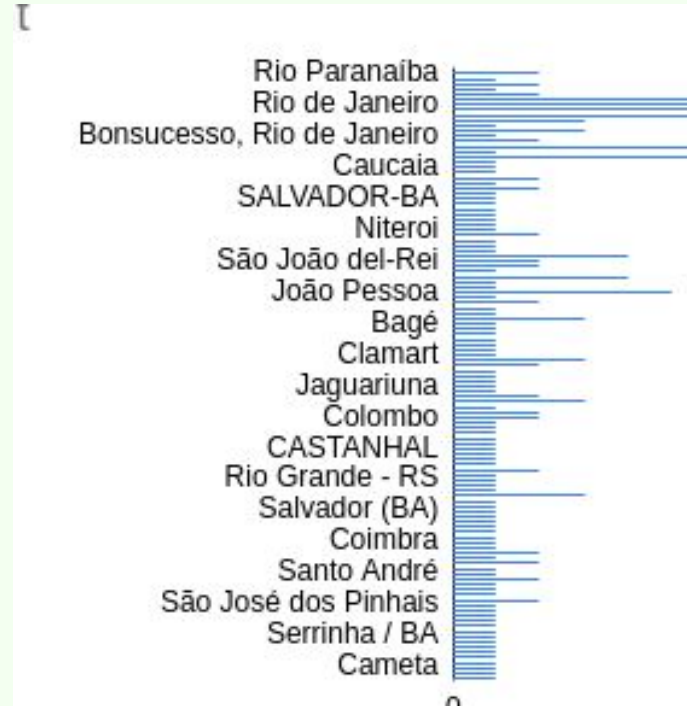
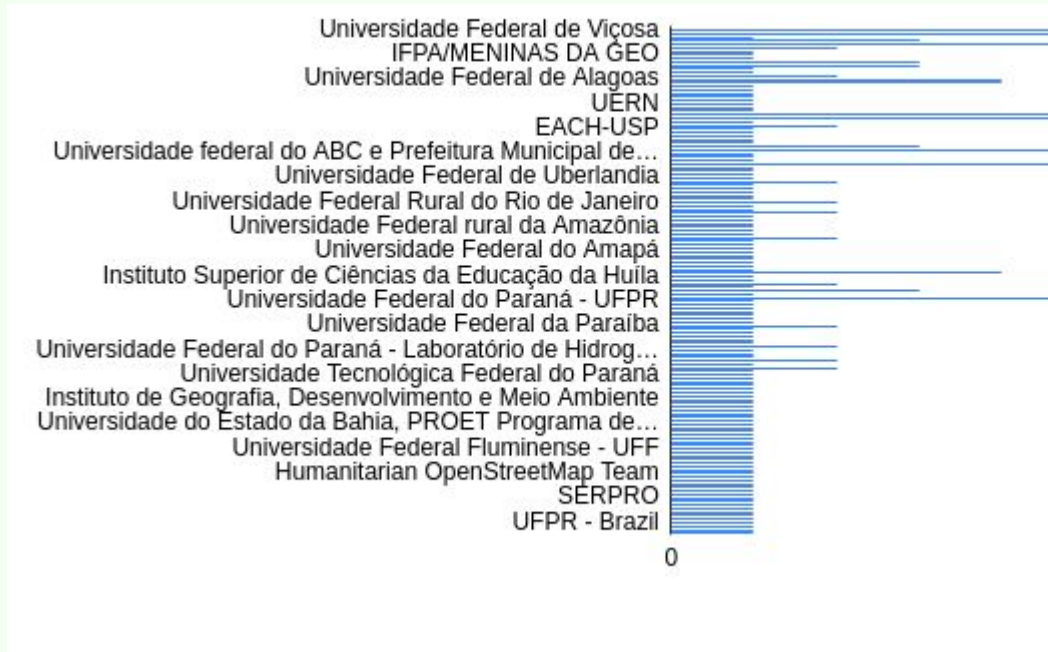


# Above our expectations!!



[sotm-br.github.io/2023](https://sotm-br.github.io/2023)

# Above our expectations!!



# We got a Sponsor: Thanks TomTom

State of the Map Brasil 2023

Patrocinadores



Patrocinador Platinum

[sotm-br.github.io/2023](https://sotm-br.github.io/2023)



# And a shiny conference!

UTC -3 (horário de Brasília)	30 de setembro SÁBADO	2 de outubro SEGUNDA	3 de outubro TERÇA	4 de outubro QUARTA	
08:00 - 08:30		Credenciamento	Sessão - TomTom	Palestra - Importação de dados: ainda é um tabu?	
08:30 - 09:00		Abertura do Evento			
09:00 - 09:30	English Session	Roda de abertura - Desafios do mapeamento aberto nas favelas	Sessão 3 - Desenvolvimentos Tecnológicos com OpenStreetMap	Sessão 6 - Mapeamento Colaborativo e Engajamento Comunitário	
09:30 - 10:00					Palestras Remotas
10:00 - 10:30					
10:30 - 11:00					
11:00 - 11:30	Coffee break + Pôsteres	Coffee break + Pôsteres	Coffee break + Pôsteres		
11:30 - 12:00	ALMOÇO	Sessão 1 - Mapeamento, Acessibilidade e Qualidade de Vida	Sessão 4 - Avaliação e Qualidade de Dados	Roda - UMBRAOSM	
12:00 - 12:30				Encerramento do Evento	
12:30 - 13:00					
13:00 - 13:30					
13:30 - 14:00		ALMOÇO	ALMOÇO	ALMOÇO	
14:00 - 14:30	Session en Español	Roda - Novo CEP, precisamos?	Palestra - Nova abordagem de design para o OSM	Workshop PostGIS + QGIS + OSM	
14:30 - 15:00			Sessão - HOTOSM Hub LATAM e Caribe		Atividade de Campo Mobiliário urbano
15:00 - 15:30			Palestras Remotas		
15:30 - 16:00				Coffee break + Pôsteres	Coffee break + Pôsteres
16:00 - 16:30	Sessão 2 - OpenStreetMap e Geotecnologias em Educação e Capacitação	Sessão 5 - Mapeamento Colaborativo e Representação Territorial		Workshop Padrão XLSForm	Atividade de Campo (turma 2)
16:30 - 17:00					
17:00 - 17:30					
17:30 - 18:00					
18:00 - 18:30			Encontro de Capítulos YouthMappers brasileiros		
18:30 - 19:00					

sotm-br.github.io/2023

# Muito Obrigado, OSMEF!

